


Saint-Claude au fil de l'eau

Haut-Jura Saint-Claude



Cascade de la Queue de Cheval - Saint-Claude (CCHJSC - Fabien BOURCY LAPORTE)

Un écrin de verdure dans la fraîcheur
des cascades du Haut-Jura

Infos pratiques

Pratique : VTT VTTAE

Durée : 2 h

Longueur : 21.5 km

Dénivelé positif : 686 m

Difficulté : Moyen

Type : Boucle Jurassic Vélo
Tours

Thèmes : Lacs, rivières et
cascades

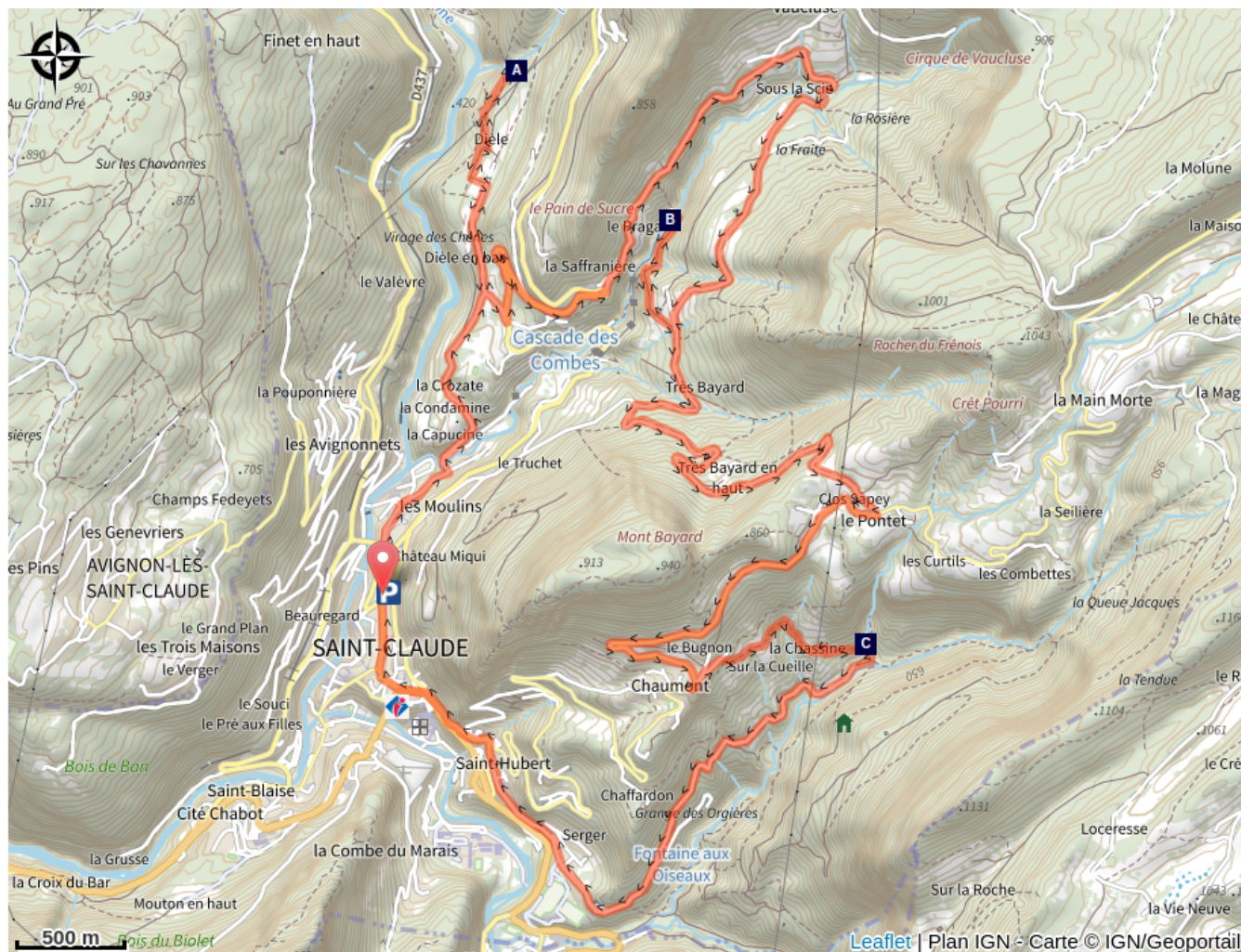
Itinéraire

Départ : Saint-Claude

Arrivée : Saint-Claude

Un véritable voyage au coeur de l'eau... Prenez le temps d'une pause rafraichissante et hors du temps où se mêlent ruisseaux, rivières, torrents et chutes d'eau. Découvrez les trésors d'une nature luxuriante : la cascade de la Vouivre, le Trou de l'Abîme et la cascade de la Queue de Cheval.

Sur votre route...

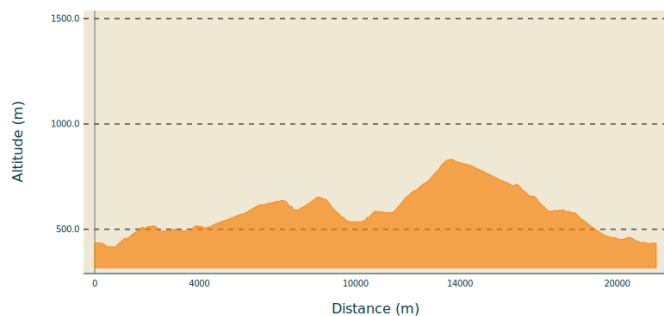


Cascade de la Vouivre (A)
Cascade de la Queue de Cheval (C)

Le Trou de l'Abîme (B)

Toutes les informations pratiques

Profil altimétrique



Altitude min 414 m
Altitude max 833 m

Parking conseillé

Parking de Lamartine, Saint-Claude

Lieux de renseignement

Office de Tourisme Haut-Jura Saint-Claude
3 place de l'Abbaye, 39200 Saint-Claude
Tel : +33 (0)3 84 45 34 24
<https://www.haut-jura-saint-claude.com/>



Sur votre route...



Cascade de la Vouivre (A)

Située dans la vallée de la Bienne, petite chute où l'eau donne l'impression de sortir subitement de la roche pour tomber plus bas dans une cuvette d'un vert émeraude.

La Vouivre est le serpent fabuleux des légendes qui a inspiré le roman de Marcel Aymé : « Elle porte, sur son front, une énorme pierre précieuse d'une valeur inestimable, appelée l'escarboucle. Avant de se baigner, elle la dépose sur la rive, la cache dans la mousse ou sous une pierre. C'est à ce moment là seulement, qu'on a des chances de s'en emparer, et alors fortune est faite. Mais si la Vouivre surprend le voleur, sa vengeance sera terrible ».

Crédit : CCHJS - Fanny Buessard



Le Trou de l'Abîme (B)

En 1854, un habitant des environs, Jean REFFAY, chuta dans le trou de l'Abîme. La légende raconte que l'homme, son attelage et ses boeufs furent engloutis sans jamais être retrouvés. Des explorations se sont ensuite succédées depuis 1961 afin de décrire et comprendre le fonctionnement du trou de l'Abîme. Un développement total de 667 mètres de galeries a finalement été découvert au fil des expéditions, pour un dénivelé cumulé de 77 mètres.

Crédit : PNRHJ / Audrey Benoît



Cascade de la Queue de Cheval (C)

La cascade de la Queue de Cheval offre une chute vertigineuse de 60 mètres lui donnant la forme élancée rappelant celle d'une queue de cheval d'où son nom.

C'est une des plus belles cascades du Haut-Jura. Le torrent effectue, dans le fond de cette combe, deux sauts dans le vide pour se jeter dans le torrent du Grosdar. Ces sauts, d'une trentaine de mètres à chaque fois, sont spectaculaires en période de pluie.

Il est possible de passer sous la cascade très facilement par la rive droite.

Crédit : CCHJSC - Anne ECUYER