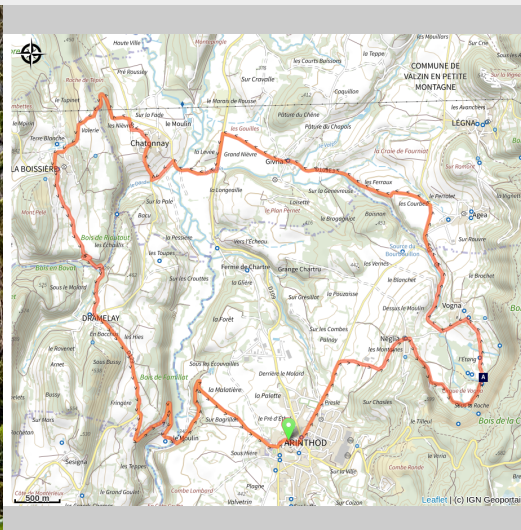



# La mystérieuse - petite boucle

Terre d'Emeraude



D'une pierre secrète aux rivières et prairies fleuries.

## Infos pratiques

Pratique : VTC VTCAE

Durée : 1 h 30

Longueur : 20.4 km

Dénivelé positif : 420 m

Difficulté : Facile

Type : Boucle Jurassic Vélo  
Tours

Thèmes : Lacs, rivières et  
cascades

# Itinéraire

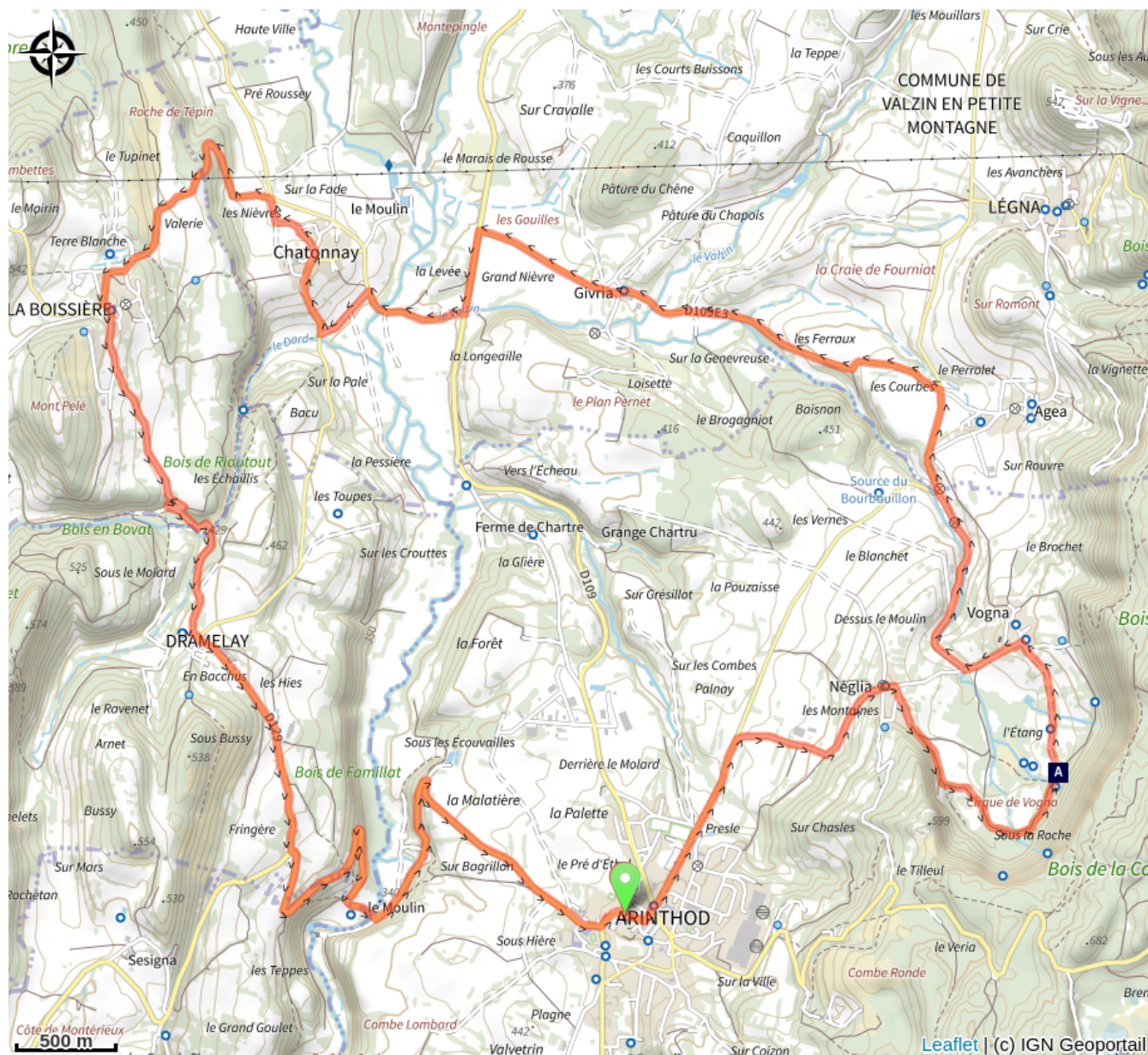
Départ : Arinthod

Arrivée : Arinthod

Un véritable voyage au cœur de l'eau...

Au gré du Dard ou de la Valouse et ses eaux limpides, plongez dans un monde à part. Laissez vous embarquer par les légendes de la forêt des arbres moussus...

# Sur votre route...



La Pierre Enon (A)



# Toutes les informations pratiques

## Zones de sensibilité environnementale

Au cours de votre itinéraire, vous allez traverser des zones sensibles en rapport avec la présence d'une espèce ou d'un environnement spécifique. Dans ces zones, un comportement approprié permet de contribuer à leurs préservations. Pour plus d'information, des fiches sont disponibles pour chaque zone.

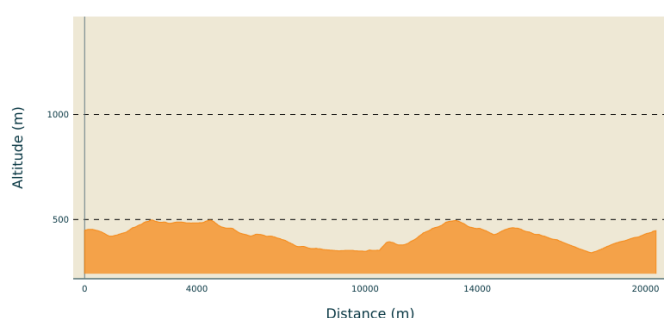
### **APPB Ecrevisse À Pattes Blanches Et Faune Patrimoniale Associée (39)**

Période de sensibilité : Janvier, Février, Mars, Avril, Mai, Juin, Juillet, Août, Septembre, Octobre, Novembre, Décembre

Contact : DREAL Bourgogne-Franche-Comté  
Cité administrative VIOTTE  
5 voie Gisèle Halimi - BP 31269  
25005 BESANÇON CEDEX  
Tél : 03 39 59 62 00

Cet arrêté permet d'une part de localiser les sites concernés et d'autre part, de réglementer, dans ces sites, certaines activités afin de préserver le biotope naturel de l'écrevisse à pattes blanches et de la faune patrimoniale associée.

## Profil altimétrique



Altitude min 342 m  
Altitude max 498 m

## Accès routier

# Sur votre route...

---



## La Pierre Enon (A)

Rendez-vous au pied de la pierre Enon pour un pique-nique légendaire! Son nom «Enon» vient sûrement du mot celtique hénon qui signifie vieillard. Du haut de ses 12 mètres, 20000 ans nous contemplent. C'est à cette époque que la pierre Enon s'est détachée du cirque rocheux de Vogna pour s'ancrer une centaine de mètres plus loin, lors de la fonte des glaciers. Observez les pierres qui l'entourent: vous êtes peut-être au cœur d'un mégalithe ou d'un dolmen, ces constructions préhistoriques monumentales. Au 18ème siècle, 4 pierres de formes coniques peuvent laisser penser que la pierre Enon faisait partie d'un lieu sacré. On raconte que... des fées dansaient gaiement autour de cette pierre et se cachaient des visiteurs impromptus. D'autres vous diront que c'est le rendez-vous des sorcières pour leurs sabbats.

Crédit : OT Juralacs