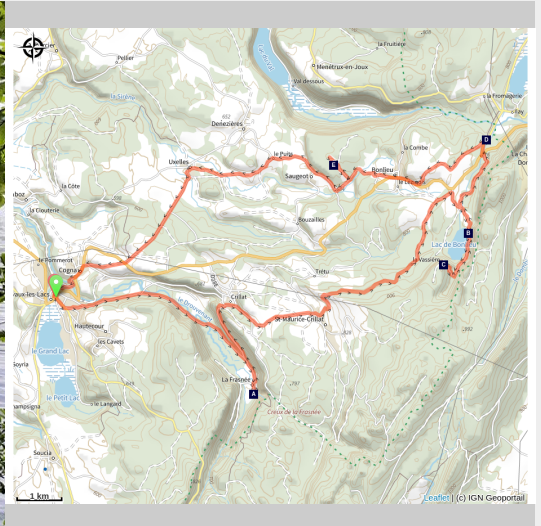


La boucle des splendeurs

Terre d'Emeraude



Lac de Bonlieu



Entre lacs, rivières et cascades du Hérisson.

Un véritable voyage au cœur de l'eau... découvrez le romantique lac de Bonlieu, les eaux turquoise de Clairvaux, les époustouflantes cascades du Hérisson... et laissez-vous porter par les paysages, la nature et toutes les surprises qu'elle vous réserve.

Infos pratiques

Pratique : VTC VTCAE

Durée : 3 h

Longueur : 38.7 km

Dénivelé positif : 777 m

Difficulté : Facile

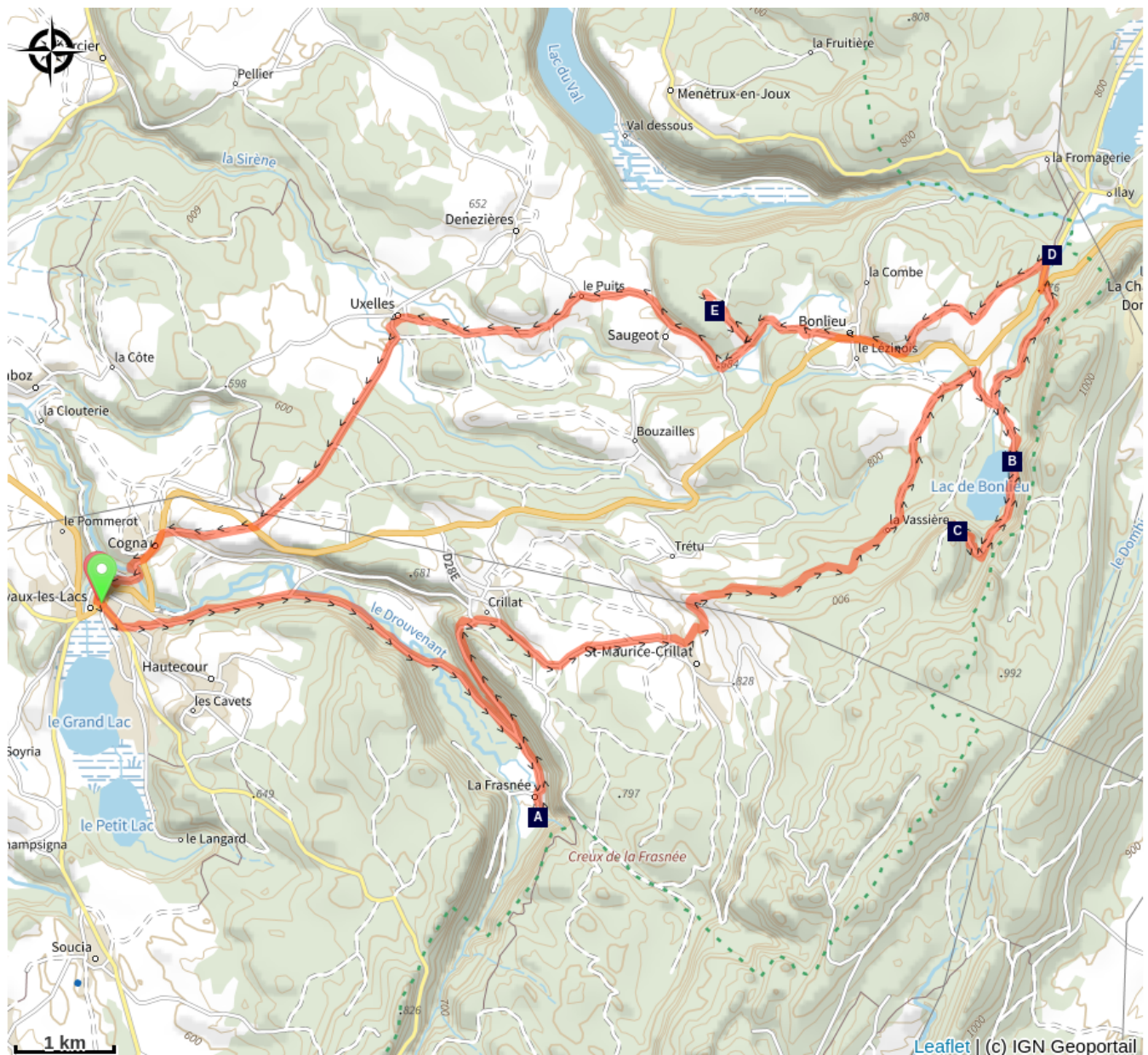
Type : Boucle Jurassic Vélo
Tours

Thèmes : Lacs, rivières et
cascades

Itinéraire

Départ : Clairvaux-les-Lacs
Arrivée : Clairvaux-les-Lacs

Sur votre route...



Cascade et vallée de la Frasnée (A)

Belvédère de la Ronde (C)

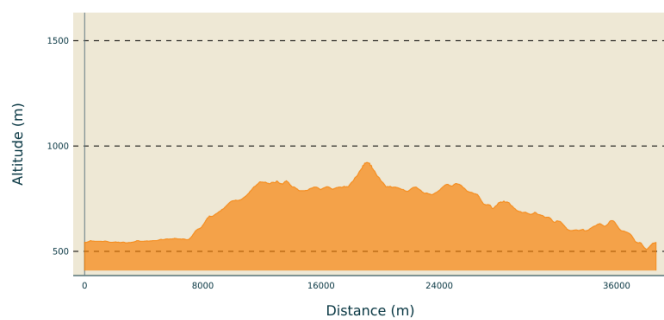
Belvédère de la dame blanche (E)

Lac de Bonlieu (B)

La cascade du Saut Girard (D)

Toutes les informations pratiques

Profil altimétrique



Altitude min 509 m
Altitude max 922 m

Sur votre route...



Cascade et vallée de la Frasnée (A)

Tout est là: la cascade qui descend la reculée et donne naissance à une rivière, une forêt, une prairie... Toutes les caractéristiques du relief jurassien se concentrent à la Frasnée! Explorez la nature sous toutes ses coutures: le territoire communal est une réserve biologique pour la flore et la faune, comportant notamment un arrêté de protection pour les zones de nidification du faucon pèlerin. Vous pourrez aussi admirer toute la beauté de ce petit village de caractère à travers son patrimoine: sa chapelle, son lavoir, sa fontaine, les ruines de son ancien moulin contribuent à son charme pittoresque et ne pourront que ravir vos yeux. Le saviez-vous? Le village de la Frasnée tire son nom du latin fraxinus: «frêne». Le point géo Une reculée est une profonde vallée caractéristique du Jura se terminant parfois par un cirque.



Lac de Bonlieu (B)

C'est dans un cirque recouvert par la forêt que se dissimule ce lac glaciaire. Vous avez sous les yeux l'un des lacs les plus pittoresques et sans doute le plus romantique de la région. Imprégnez-vous du calme et de la sérénité qui se dégagent de ce lieu propice à la méditation... Peut-être arriverez-vous à imaginer ce que ressentaient les moines de la Chartreuse de Bonlieu, fondée au 12ème siècle sur les rives du lac et aujourd'hui entièrement disparue. Le point pratique La baignade est interdite.



Belvédère de la Ronde (C)

C'est dans un cirque recouvert par la forêt que se dissimule ce lac glaciaire. Regardez. Droit devant vous: l'étendue paisible et sauvage du lac de Bonlieu, lovée dans son écrin de verdure. Et laissez s'échapper votre regard: la nature sauvage semble ici s'étirer à l'infini



La cascade du Saut Girard (D)

Marchez quelques mètres pour arriver à cette magnifique cascade. Baissez les yeux : la cascade dévale ses 35 mètres de haut en plusieurs sauts majestueux. , la cascade du Saut Girard appelé aussi Saut de la Forge tire son nom de la production d'énergie pour une clouterie présente autrefois sur le site. Elle est la première des cascades du Hérisson: sept chutes toutes différentes et plus magnifiques les unes que les autres. Suivez le fil de l'eau: en 3 h aller-retour, vous pouvez les contempler et profiter de la fraîcheur qu'elles procurent. Comme le font les Jurassiens qui aiment faire connaître cette cascade tout en préservant son caractère exceptionnel, respectez ce site classé! Pourquoi le Hérisson? La rivière Hérisson est alimentée par les lacs d'Illay et de Bonlieu et doit son nom à son origine "Yrisson" qui signifie eau sacrée. Le point pratique La baignade est interdite.



Belvédère de la dame blanche (E)

Continuez à pied quelques mètres. D'ici, la vallée du Hérisson semble s'étendre à l'infini. D'origine glaciaire, elle a été façonnée par l'eau. Regardez bien: elle forme un U caractéristique des paysages jurassiens. Poursuivez votre exploration visuelle et laissez vos yeux s'accrocher au Lac du Val et à la cascade de l'éventail.