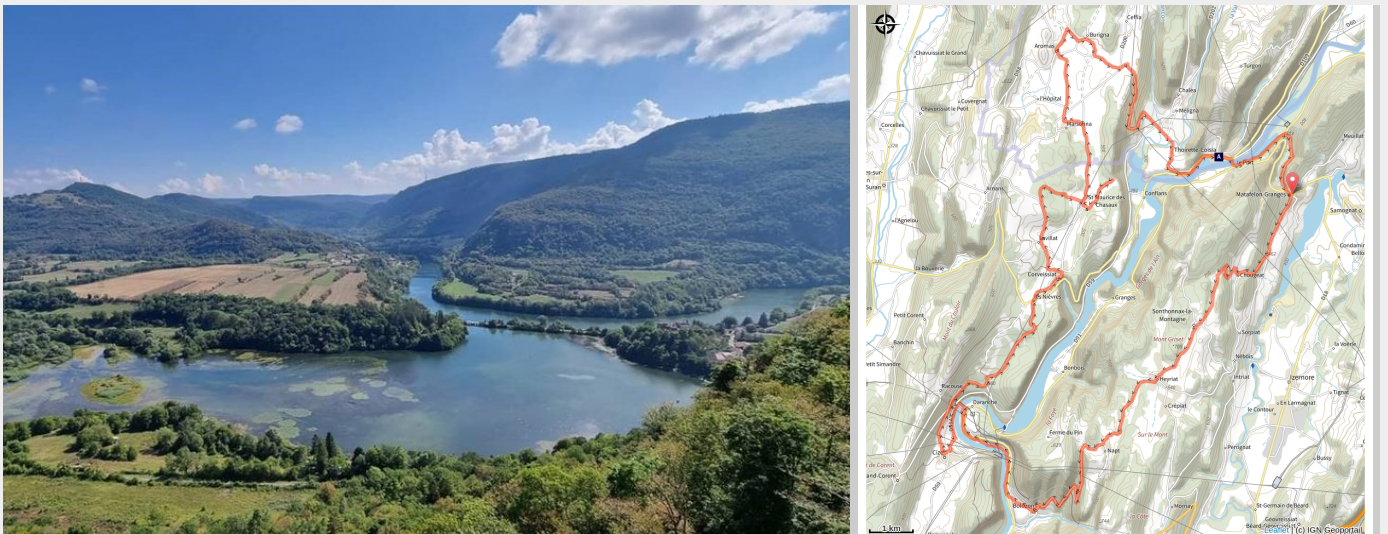


# Les gorges de l'Ain et ses méandres par la Chapelle St-Maurice d'Echazeaux

Haut-Bugey



Vue depuis la chapelle de St Maurice d'Echazeaux

## Les Traversées ondoyantes entre Ain et Jura

### Infos pratiques

---

Pratique : VTC VTCAE

---

Durée : 4 h

---

Longueur : 47.4 km

---

Dénivelé positif : 981 m

---

Difficulté : Moyen

---

Type : Boucle Jurassic Vélo  
Tours

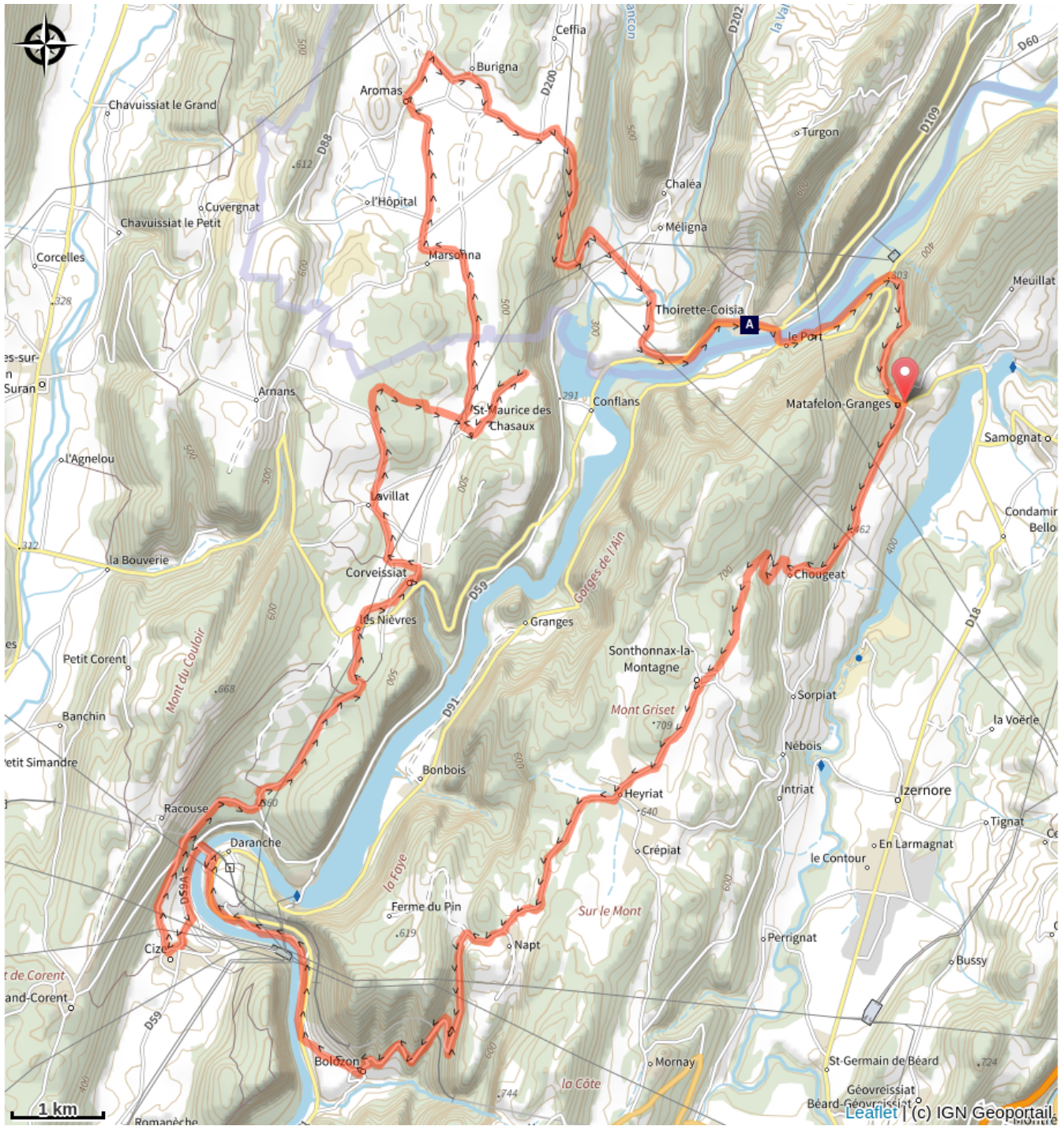
# Itinéraire

Départ : Matafelon (Place du Village ), Thoirette et Corveissiat

Arrivée : Matafelon (Place du Village ), Thoirette et Corveissiat

Un véritable voyage au cœur de l'eau... Un voyage dépaysant tout en méandres vous attend entre gorges, reculées et falaises calcaires, c'est le parcours des grandes enjambées typiques des montagnes Jurassiennes.

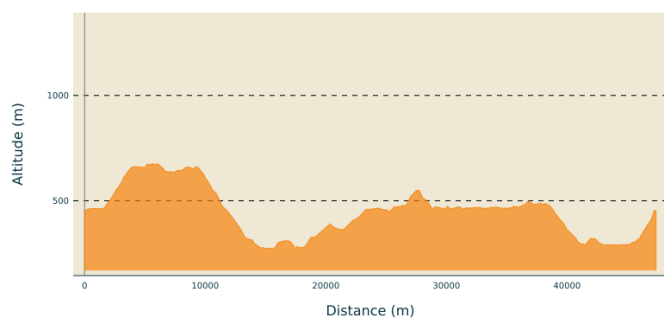
# Sur votre route...



La Lône (A)

# Toutes les informations pratiques

## Profil altimétrique



Altitude min 269 m  
Altitude max 676 m

# Sur votre route...

---



## La Lône (A)

Appréciez les abords de la Lône, ce bras de la rivière d'Ain situé à Thoirette-Coisia, totalement restauré en 2021.

C'est une restauration écologique exemplaire d'un ancien site à l'abandon qui servait de décharge sauvage de gravats. Plus de 2,5 ha de zones humides ont ainsi pu être recréées. La lône assure un niveau d'eau pérenne et maintient la connexion hydro écologique avec la rivière d'Ain. De nombreuses frayères à brochets et carnassiers ont ainsi pu renaître.

Crédit : Mairie Arinthod