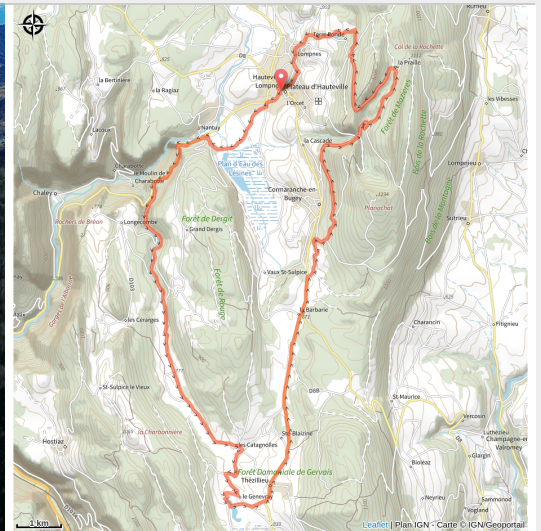


# Entre cascade de la Charabotte et Marais de Vaux

Haut-Bugey



Les incontournables du plateau  
d'Hauteville

## Infos pratiques

Pratique : VTC VTCAE

Durée : 2 h 30

Longueur : 34.8 km

Dénivelé positif : 635 m

Difficulté : Moyen

Type : Boucle Jurassic Vélo  
Tours

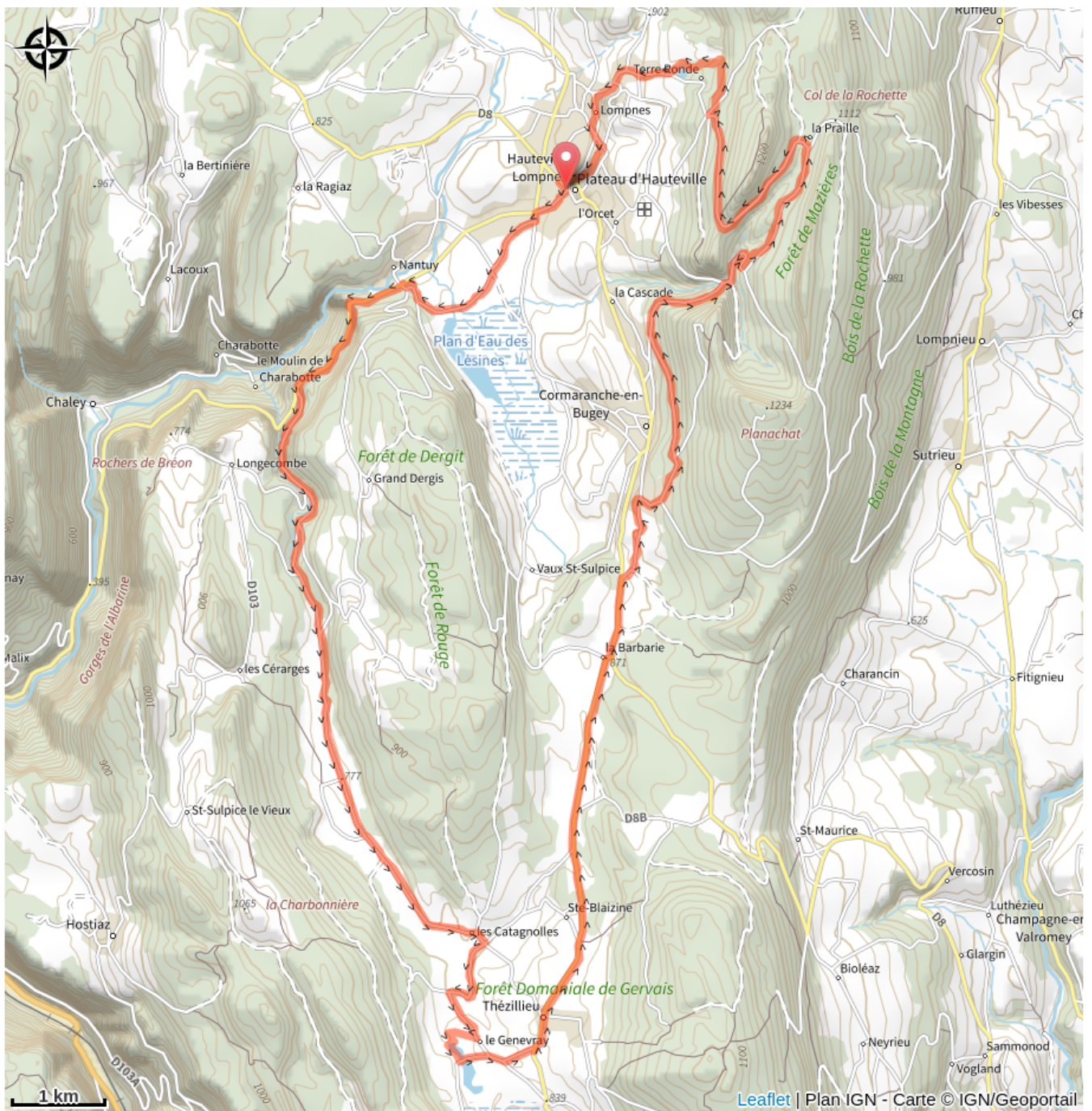
# Itinéraire

Départ : Hauteville-Lompnes (complexe sportif)

Arrivée : Hauteville-Lompnes (complexe sportif)

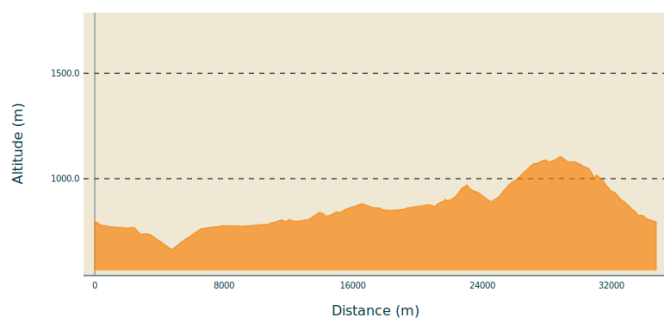
Un véritable voyage au cœur de l'eau... Un itinéraire pour les baroudeurs riche de nature, de grands espaces remarquables où l'eau joue un rôle essentiel dans les paysages et les loisirs.

# Sur votre route...



# Toutes les informations pratiques

## Profil altimétrique



Altitude min 664 m  
Altitude max 1104 m