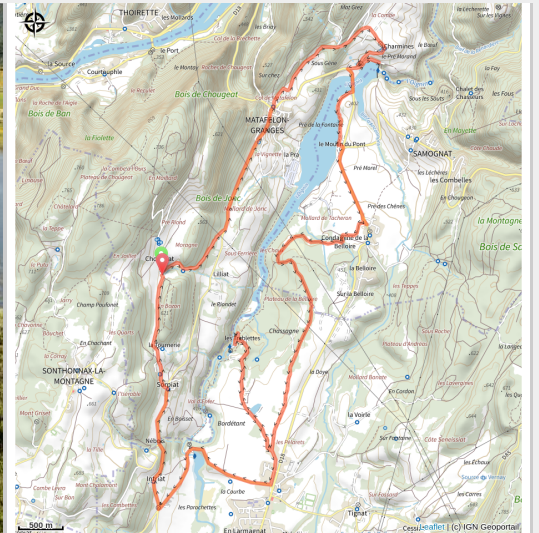


# Le Tour de l'Oignin ou la rivière domptée

Haut-Bugey



Entre curiosités naturelles cachées et ouvrages hydroélectriques.

## Infos pratiques

Pratique : VTC VTCAE

Durée : 2 h

Longueur : 20.8 km

Dénivelé positif : 361 m

Difficulté : Facile

Type : Boucle Jurassic Vélo  
Tours

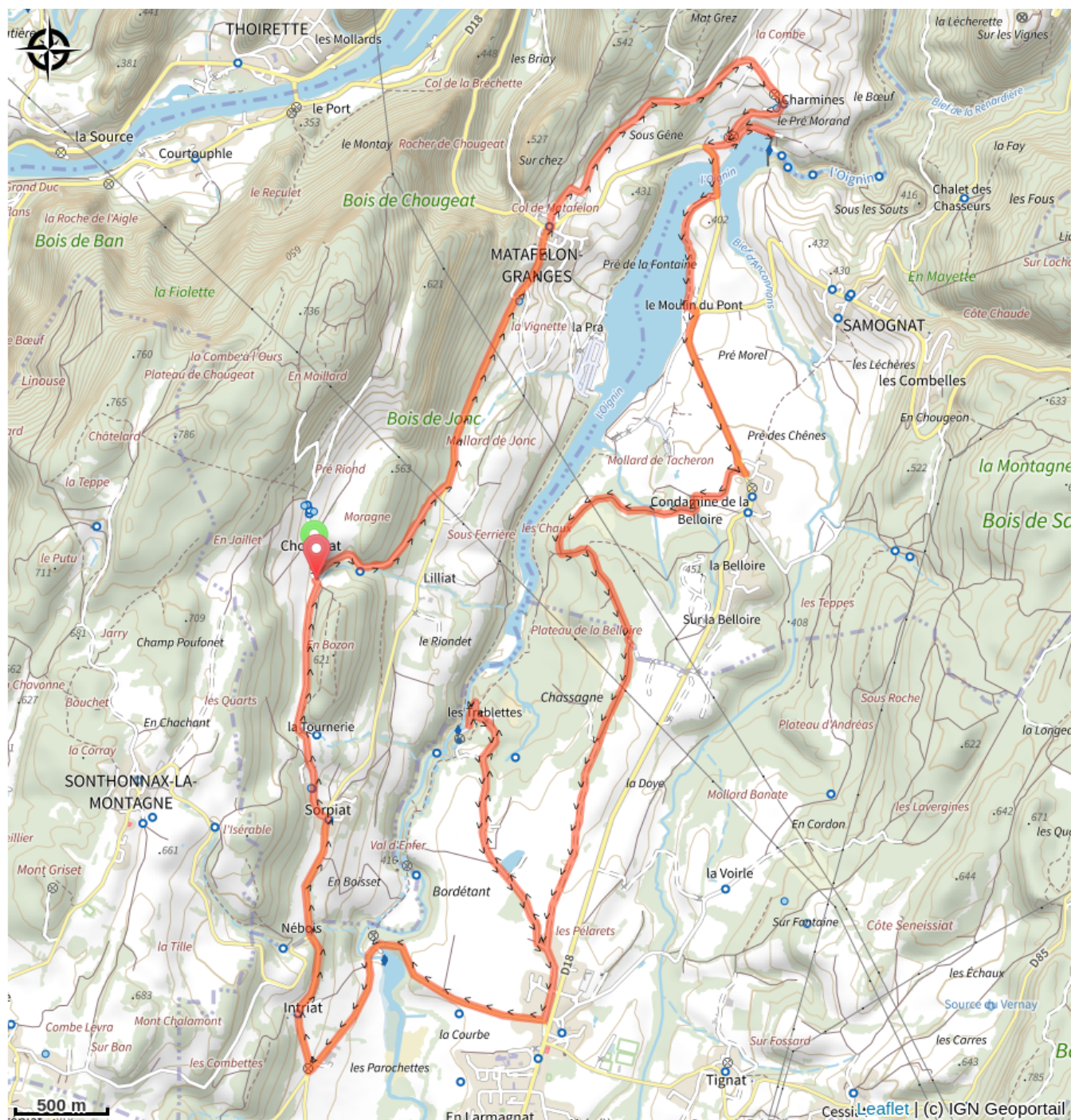
# Itinéraire

Départ : Matafelon (place du Village)

Arrivée : Matafelon (place du Village)

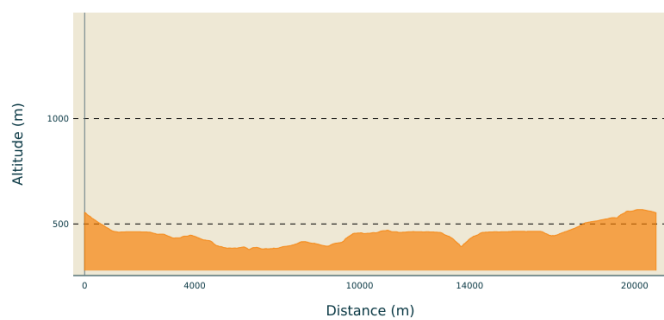
Un véritable voyage au coeur de l'eau... D'un barrage à l'autre, l'Oignin se faufile entre d'étroites gorges aux nombreuses curiosités tantôt dévoilées tantôt submergées.

# Sur votre route...



# Toutes les informations pratiques

## Profil altimétrique



Altitude min 379 m  
Altitude max 568 m