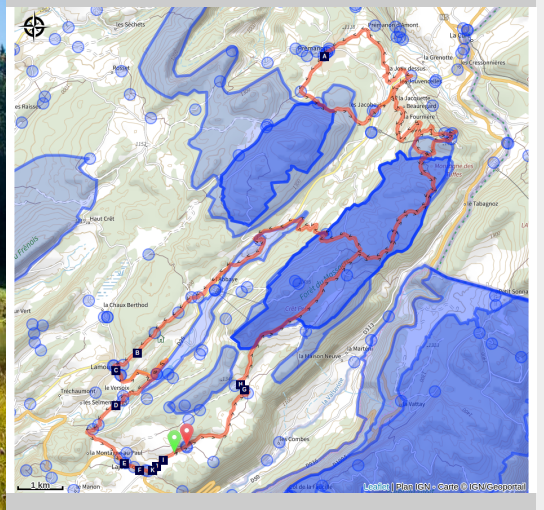


Les hauteurs de Lamoura

Haut-Jura Saint-Claude



Lac de Lamoura (Benjamin Becker)

Entre tourbière, paysages et trésors de montagne

Infos pratiques

Pratique : VTC VTCAE

Durée : 2 h 30

Longueur : 48.0 km

Dénivelé positif : 1093 m

Difficulté : Moyen

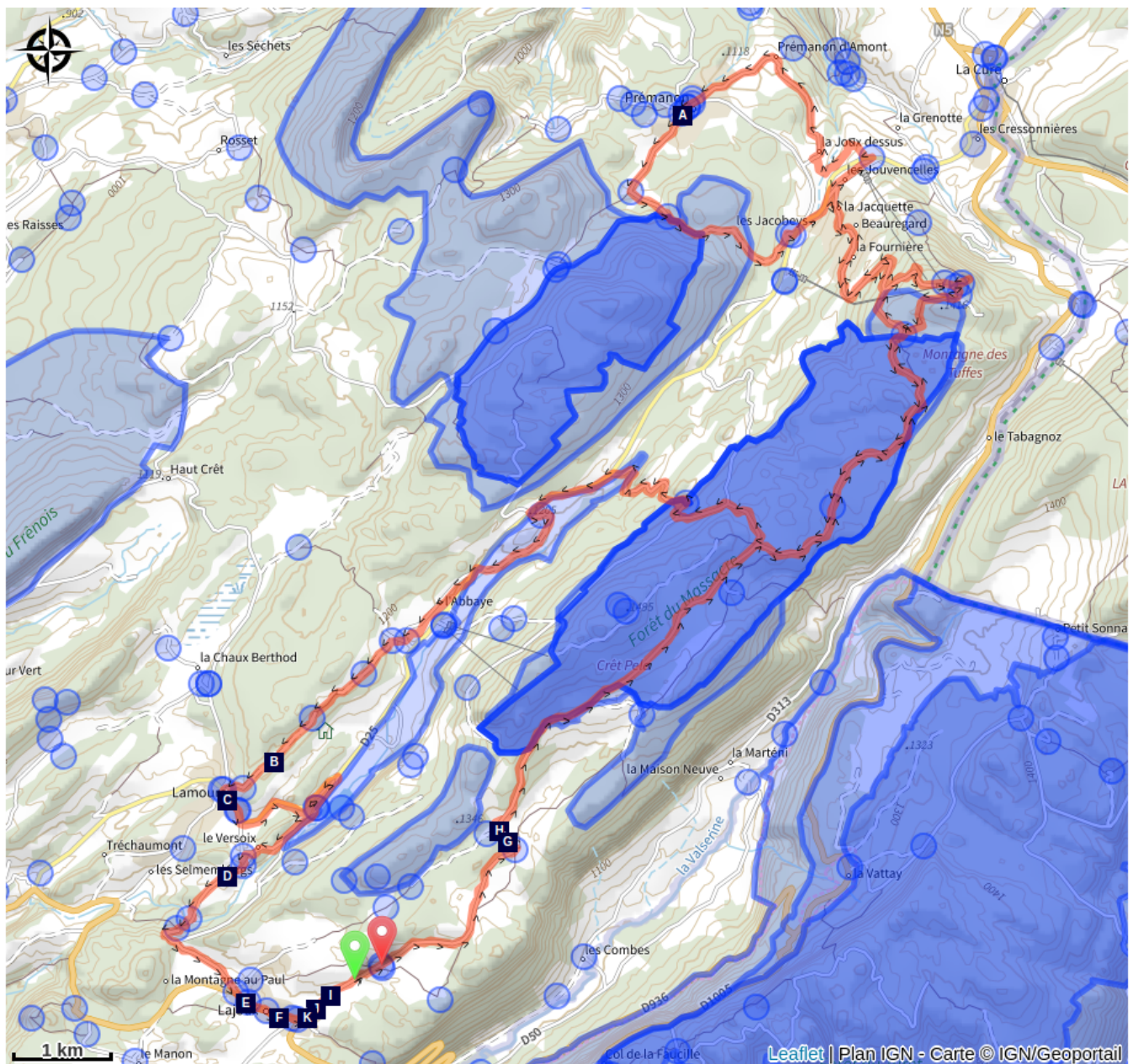
Type : Boucle Jurassic Vélo
Tours

Itinéraire

Départ : Prémanon
Arrivée : Prémanon

Un voyage au cœur de l'eau... A la rencontre du lac de Lamoura, l'un des plus haut lac jurassien, au pied de la majestueuse forêt du Massacre. Parcourez les paysages d'altitude, entre combes, tourbières, prairies sauvages et forêts d'altitude.

Sur votre route...



L'Espace des Mondes Polaires Paul-Émile Victor (A)

Les lapidaires (C)

Les vaches et le comté (E)

Un arrêté protégeant le grand Tétrás (G)

Des richesses bien à l'abri (I)

La diversité floristique des prairies naturelles (K)

Géologie du Jura : Combe Arbey (B)

Habitat typique du Haut-Jura (D)

La Maison du Parc (F)

La forêt du Massacre et Genève (H)

La mainmorte, servage des abbés (J)

Toutes les informations pratiques

Zones de sensibilité environnementale

Au cours de votre itinéraire, vous allez traverser des zones sensibles en rapport avec la présence d'une espèce ou d'un environnement spécifique. Dans ces zones, un comportement approprié permet de contribuer à leurs préservations. Pour plus d'information, des fiches sont disponibles pour chaque zone.

Site RAMSAR Tourbières et lacs de la Montagne jurassienne

Période de sensibilité : Janvier, Février, Mars, Avril, Mai, Juin, Juillet, Août, Septembre, Octobre, Novembre, Décembre

Contact : Parc naturel régional du Haut-Jura
29 Le Village
39310 Lajoux
03 84 34 12 30
www.parc-haut-jura.fr/

Le site s'étend entre les villes de Pontarlier et Saint-Claude, dans le massif du Jura. Dénommé « Bassin du Dugeon » lorsqu'il fut inscrit en 2003, le site a été agrandi en 2021 pour passer de moins de 6000 hectares à plus de 12 000 ha. Il comprend maintenant de vastes tourbières emblématiques telles que celles du bassin du Dugeon, les vallées du haut Doubs et de l'Orbe et la vallée de Chapelle-des-Bois et Bellefontaine. Ses 18 lacs et 2000 ha de tourbières représentent environ 40 % de toute la zone tourbeuse du massif du Jura. Le substrat calcaire favorise la juxtaposition de tourbières alcalines et acides, ce qui, dans ces dimensions, est unique en France. Le site offre de nombreux habitats importants pour une diversité d'espèces protégées au niveau national ou international, des plantes et champignons aux libellules, papillons, poissons, oiseaux, amphibiens et reptiles. Les deux tiers de la population nationale de bécassines des marais (*Gallinago gallinago*) y nichent et le site est aussi une frayère importante pour le grand brochet (*Esox lucius*), le lavaret (*Coregonus lavaretus*), la truite lacustre (*Salmo trutta*) et l'écrevisse à pattes blanches (*Austropotamobius pallipes*). Les habitats tourbeux ont été, autrefois, profondément modifiés par l'exploitation de la tourbe, le développement forestier et les activités agricoles mais des mesures de restauration des tourbières ont été appliquées avec succès. Cependant, le site est encore très sensible aux sécheresses et à la pollution provenant des terres agricoles environnantes.

Grand tétras

Période de sensibilité : Janvier, Février, Mars, Avril, Mai, Juin, Décembre

Contact : Parc naturel régional du Haut-Jura
29 Le Village
39310 Lajoux
03 84 34 12 30
www.parc-haut-jura.fr

Le Grand Tétrás est une espèce emblématique des forêts de montagnes françaises. Son apparence et son comportement font de lui un oiseau très atypique. Pouvoir l'observer relève d'un vrai défi, tant cet oiseau est discret, mais s'avère être un souvenir mémorable.

En hiver, son activité est réduite au minimum. Il passe la quasi-totalité de la journée perché dans un arbre et consomme uniquement des aiguilles de sapin. Une nourriture très peu énergétique. Cette période est critique pour sa survie. Un oiseau subissant un dérangement régulier va puiser dans ses maigres réserves et finir par en subir les conséquences. Sa sensibilité à la prédation aura augmenté, ou bien il dépérira simplement à cause du manque d'énergie. Une autre période critique prend place du printemps au début de l'été avec la couvaison. Si la poule est surprise plusieurs fois, elle va abandonner le nid et laisser ses poussins seuls, sans protection. La survie des jeunes étant déjà très faible naturellement, ce phénomène accentué, d'autant plus, ce risque de mortalité chez les jeunes oiseaux.

Les pratiques qui peuvent avoir une interaction avec le Grand tétras en période de nidification sont principalement les pratiques sportives terrestres comme la randonnée, le ski, le VTT.

Arrêté préfectoral de protection des biotopes (APPB) des Forêts d'altitude du Haut-Doubs

Période de sensibilité : Janvier, Février, Mars, Avril, Mai, Juin, Décembre

Contact :

Parc naturel régional du Haut-Jura
29 Le Village
39310 Lajoux
03 84 34 12 30
www.parc-haut-jura.fr/

Ces zonages réglementaires sont mis en place pour garantir le maintien de ces forêts représentant l'habitat de nombreuses espèces protégées du massif : Grand Tétrás, Gélinoite des bois, Petites chouettes de Montagne, Lynx d'Europe etc...

Cette zone de protection de biotope comprend 3 zones coeur :

- Le Risol nord à Mouthe
- Le Risol sud à Mouthe
- le Verdet à Chaux-Neuve

sur l'ensemble de l'aire protégée

- **Toute l'année :**



du 15 au décembre au 30 juin et en plus des interdits ci-dessus :



En zones cœur

Toute l'année :



Respecter
cette

réglementation c'est participer à la protection de ces formidables forêts, et peut être la chance d'observer l'une de ces espèces emblématiques.

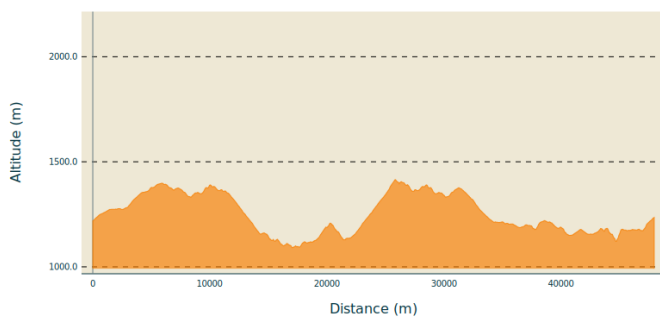


cartographie :

<https://carto.groupe-tetras-jura.org/>

réglementation complète :

Profil altimétrique



Altitude min 1091 m
Altitude max 1415 m

Sur votre route...

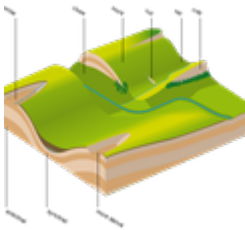


L'Espace des Mondes Polaires Paul-Émile Victor (A)

Les icebergs, les ours polaires, les manchots, les Inuits, les expéditions : l'Arctique et l'Antarctique évoquent à chacun d'entre nous des images, des légendes, des mots ... Bien qu'éloignés géographiquement, les pôles font partie de notre culture. Unique en Europe, l'Espace des Mondes Polaires – Paul-Émile Victor propose à tous une immersion complète dans cet univers fascinant : la patinoire devient alors une évocation de la banquise tandis que le musée convie les visiteurs à une exploration complète des mondes polaires. Au moment où les pôles sont à la fois devenus des milieux fragilisés, des territoires très convoités et des observatoires privilégiés de l'état de santé de notre planète, ce nouvel équipement ouvert en début d'année 2017 se positionne comme le centre culturel et ludique de référence avec pour mission de sensibiliser les publics tout en leur offrant un moment de détente.

En savoir plus : <http://www.espacedesmondespolaires.org/>

Crédit :



Géologie du Jura : Combe Arbey (B)

Une combe est une vallée creusée par l'érosion de la voûte anticlinale d'un pli. Plus simplement, il s'agit du sommet d'une montagne en forme de plis qui s'est creusé. La combe est entourée par des versants escarpés : les crêtes. Cette formation géologique est particulièrement fréquente dans le Jura car son sol est riche en calcaire, roche qui s'use rapidement sous l'action de l'eau et du gel.

Arbey vient du patois Arp, qui signifie "alpage". Il désigne ici un chalet d'alpage.



Les lapidaires (C)

La région de Lamoura est réputée pour son artisanat de la pierre précieuse, étrange activité pour un village loin de tout filon !

Par le passé, les Lamourantins étaient agriculteurs, mais les rudes conditions climatiques hivernales rendaient le travail aux champs impossible. L'hiver était donc consacré aux travaux d'intérieur peu rémunérateurs. Mais deux événements changèrent ces habitudes : en 1550, Lamoura accueillit des catholiques genevois chassés par les protestants, qui amenèrent avec eux leur savoir-faire : le travail des gemmes. Puis, en 1685, la révocation de l'Édit de Nantes poussa les lapidaires et diamantaires de Paris à fuir vers la Suisse, et certains s'installèrent dans le Haut-Jura. Les lapidaires confièrent alors de menus travaux aux paysans hauts-jurassiens, qui y trouvèrent une source de revenus complémentaires. Ces travaux d'hiver étaient appelés "métiers de fenêtres" car il était nécessaire de se placer devant une ouverture pour jouir d'une bonne luminosité. Cette habitude a d'ailleurs laissé ses marques dans l'architecture, puisque de nombreuses maisons possèdent des fenêtres d'une grandeur inhabituelle dans une région où, au contraire, on réduisait la taille des ouvertures pour se protéger du froid.

La fin du XIX^{ème} siècle voit l'installation de plusieurs usines et la mise en place de coopératives. On estime qu'en 1920, pas loin de 8 000 lapidaires étaient installés dans le Haut-Jura. Mais le krach de 1929 puis la Seconde Guerre mondiale bouleversent l'économie et peu d'entreprises lapidaires et diamantaires survivent dans le Haut-Jura. Aujourd'hui, il ne reste plus que quelques artisans, véritables artistes, qui savent dompter la lumière et faire rayonner les pierres de toute leur beauté.
Crédit :



Habitat typique du Haut-Jura (D)

Lamoura est soumis à un climat rigoureux, et c'est dans l'habitat que l'adaptation de l'homme aux éléments est la plus visible. En effet, les toitures sont robustes afin de résister au poids important de la neige. Le faîtage est orienté sud-ouest/nord-est. Cette caractéristique favorise le balayage de la neige par le vent et limite les risques de surcharge. Les angles des murs et les encadrements de portes et de fenêtres sont en pierres de taille, le reste est en roches calcaires recouvertes d'un enduit à la chaux. Le mur sud-ouest, qui est le plus exposé aux intempéries, est recouvert d'un matériau imperméable et isolant : tavaillon, tôle. Ce type de ferme a la particularité de réunir sous le même toit le fourrage, le bois de chauffage, le bétail et les pièces à vivre. On le nomme "ferme-bloc", car toutes les fonctions sont réunies dans le même volume afin d'économiser la chaleur et d'éviter de sortir durant l'hiver. Mais cette accumulation de matière combustible augmentait les risques d'incendies. C'est donc dans le but de mettre à l'abri les "richesses" de la famille que les greniers-forts furent bâtis.
Crédit :



Les vaches et le comté (E)

Les vaches mangent de l'herbe mais cela ne suffit pas. Pour faire du lait, elles ont dû avoir un veau. Pendant la journée, elles broutent. Matin et soir, elles vont en salle de traite. Dans la nuit le camion qui vient de la fromagerie récupère le lait de plusieurs fermes. Tôt le matin, les fromagers font cailler le lait en le chauffant et en ajoutant de la caillette de veau (estomac) pour faire le comté. C'est la qualité de l'herbe qui détermine le bon goût du comté. Emy et Sacha C.
Crédit :



La Maison du Parc (F)

La Maison du Parc, siège du Parc naturel régional du Haut-Jura, remarquable par son architecture et ses façades tavaillonées, propose une découverte du territoire à travers une exposition, des projections et la visite d'un grenier fort. L'exposition entraîne vers chacune des dimensions du Haut-Jura, dans une ambiance colorée, moderne et interactive: les paysages, la nature, les savoir-faire et les industries, le tourisme, l'agriculture et la forêt. La balade sonore propose un moment inattendu, poétique et imagé, pour pénétrer la nature haut-jurassienne par ses sonorités exceptionnelles. Enfin, deux films paysagers remarquables et récents, l'un consacré à la géologie du massif jurassien et l'autre, aux tourbières, complètent et illustrent la visite.

Crédit : Patricia Louvrier - PNRHJ



Un arrêté protégeant le grand Tétras (G)

Vous êtes ici à la Pièce d'Aval. Au nord, se trouve la partie principale de la forêt du Massacre, où vit le grand-Tétras. Aujourd'hui, en raison de son très fort déclin, il est protégé par un Arrêté Préfectoral de Protection de biotopes qui encadre toutes les formes de circulation dans le Massacre (à pied, à ski, en voiture). Deux périodes particulièrement sensibles de la vie du grand-Tétras sont ainsi préservés du dérangement: l'hiver et la période de chant (reproduction).

Crédit : Léo Poudré - PNRHJ



La forêt du Massacre et Genève (H)

La forêt du Massacre tient son nom d'un des nombreux épisodes guerriers qui opposèrent, du 13e au 18e siècle, Bernois, Vaudois, Savoyards et Français dans leur convoitise pour contrôler Genève. Au 16e siècle, Genève est devenu un important centre de commerce européen, au détriment de Lyon, Chalon-Sur-Saône et Dijon. Berne essaie d'y introduire le protestantisme et la Savoie de s'emparer de cette ville stratégique. François 1er, alors allié des Bernois, envoie en 1535 un détachement de mille mercenaires italiens défendre la ville. Remontant la vallée de la Valserine pour passer le col de la Faucille, sa troupe se heurte à l'armée du duc de Savoie. Repoussés en forêt des Monts au-dessus de Lajoux, ses soldats sont exterminés sous les coups des haches savoyardes.

Crédit :



Des richesses bien à l'abri (I)

Sur la gauche du chemin, vous pouvez voir un grenier fort, bâti en retrait de la maison d'habitation. Ce qu'il abrite aujourd'hui ... nul ne le sait. Mais n'hésitez pas à visiter celui de la Maison du Parc à Lajoux. Les clés valent, à elles seules, le coup d'œil!
Crédit :



La mainmorte, servage des abbés (J)

La conquête de la haute-Joux, débute ici au Vème siècle. Au XVème siècle, une forme de servage imposé par la très puissante abbaye de Saint-Claude oblige les familles à rester sous le même toit; il s'agit de la mainmorte. La mainmorte est en partie à l'origine du développement de l'artisanat à domicile dans la mesure où aller travailler en ville, c'était prendre le risque de perdre les biens familiaux.
Crédit : Gilles Prost - PNRHJ

La diversité floristique des prairies naturelles (K)

Les prés devant vous sont l'une des richesses du Haut-Jura. Les prairies de fauche recèlent ici une extraordinaire diversité de plantes. Jamais labourées ni ensemencées: la plupart des prairies de la région sont naturelles.