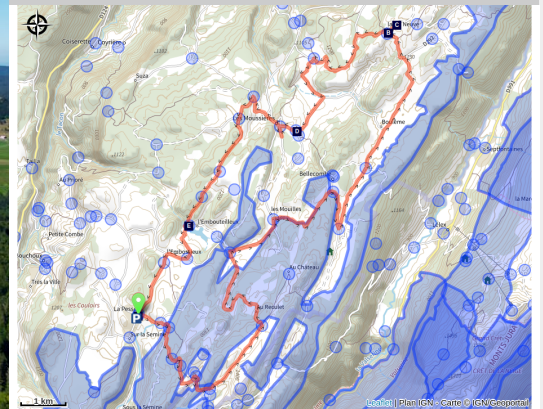


Tourbières et lac des Hautes-Combes

Haut-Jura Saint-Claude



Lac de l'Embouteilleux - La Pesse (CCHJSC - Marc SUMERA)

Une traversée entre crêtes et combes du Haut-Jura.

Infos pratiques

Pratique : VTC VTCAE

Durée : 2 h 30

Longueur : 33.2 km

Dénivelé positif : 690 m

Difficulté : Moyen

Type : Boucle Jurassic Vélo
Tours

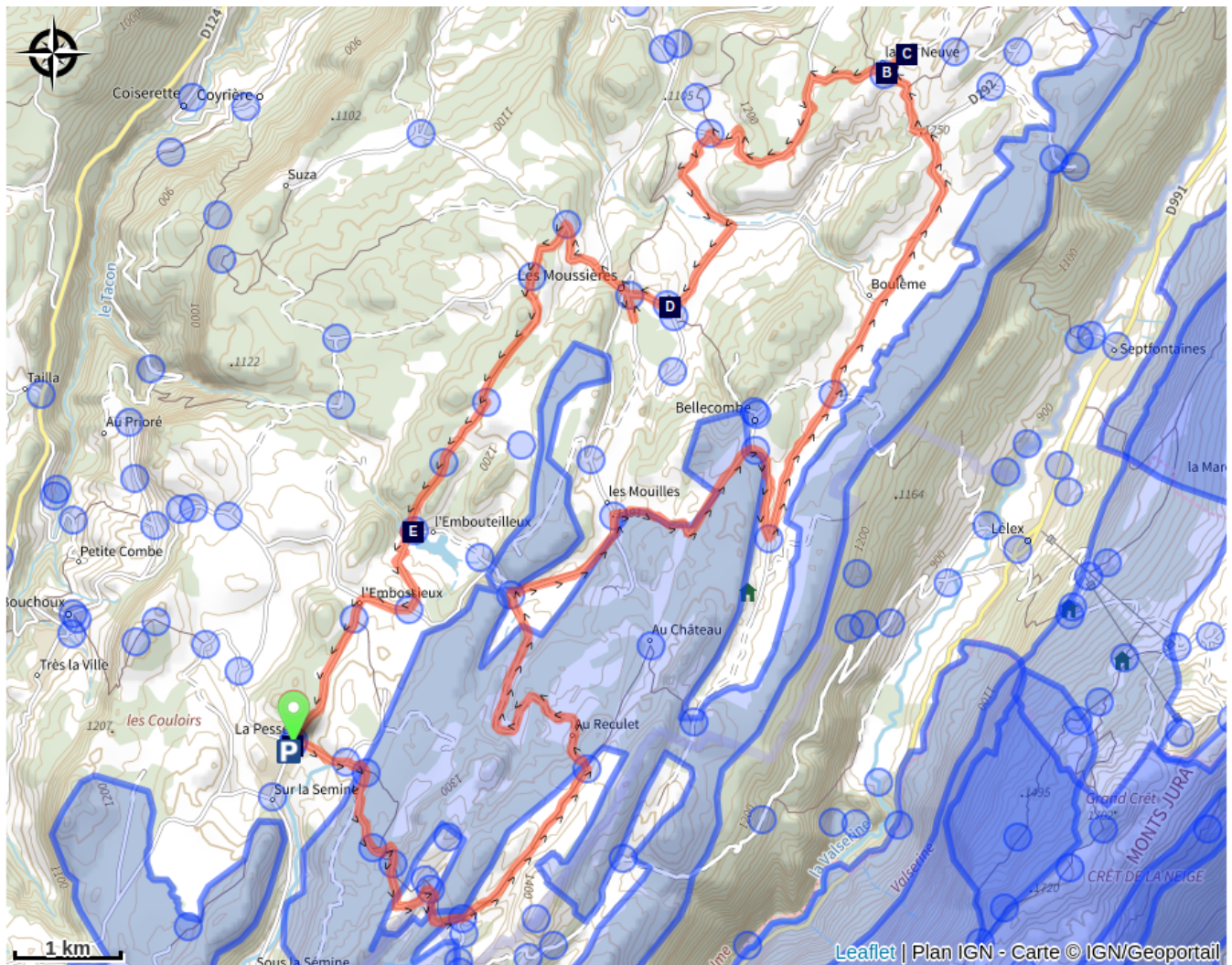
Thèmes : Lacs, rivières et
cascades

Itinéraire

Départ : La Pesse
Arrivée : La Pesse

Un véritable voyage au cœur de l'eau... Admirez les paysages sauvages et préservés en pédalant au milieu des grandes étendues dominées par des crêts. Découvrez le Lac de L'Embouteilleux, situé à plus de 1 100 mètres d'altitude, véritable joyau du Haut-Jura.

Sur votre route...



La Pesse - Le village (A)
Grenier fort (C)
Lac de l'Embouteilleux (E)

L'habitat dispersé (B)
Fromagerie du Haut-Jura (D)

Toutes les informations pratiques

Recommandations

Circuit déconseillé en période hivernale, avec la neige certains tronçons peuvent être inaccessibles.

Zones de sensibilité environnementale

Au cours de votre itinéraire, vous allez traverser des zones sensibles en rapport avec la présence d'une espèce ou d'un environnement spécifique. Dans ces zones, un comportement approprié permet de contribuer à leurs préservations. Pour plus d'information, des fiches sont disponibles pour chaque zone.

Grand tétras

Période de sensibilité : Janvier, Février, Mars, Avril, Mai, Juin, Décembre

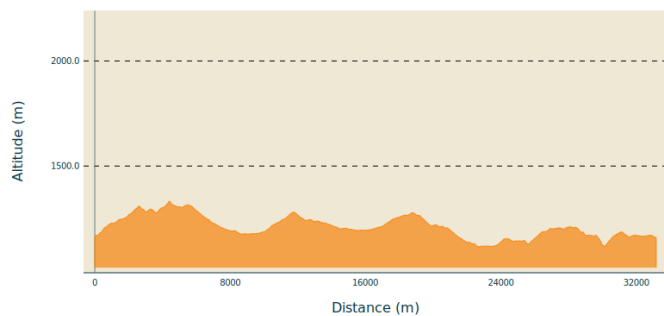
Contact : Parc naturel régional du Haut-Jura
29 Le Village
39310 Lajoux
03 84 34 12 30
www.parc-haut-jura.fr

Le Grand Tétras est une espèce emblématique des forêts de montagnes françaises. Son apparence et son comportement font de lui un oiseau très atypique. Pouvoir l'observer relève d'un vrai défi, tant cet oiseau est discret, mais s'avère être un souvenir mémorable.

En hiver, son activité est réduite au minimum. Il passe la quasi-totalité de la journée perché dans un arbre et consomme uniquement des aiguilles de sapin. Une nourriture très peu énergétique. Cette période est critique pour sa survie. Un oiseau subissant un dérangement régulier va puiser dans ses maigres réserves et finir par en subir les conséquences. Sa sensibilité à la prédation aura augmenté, ou bien il dépérira simplement à cause du manque d'énergie. Une autre période critique prend place du printemps au début de l'été avec la couvaison. Si la poule est surprise plusieurs fois, elle va abandonner le nid et laisser ses poussins seuls, sans protection. La survie des jeunes étant déjà très faible naturellement, ce phénomène accentué, d'autant plus, ce risque de mortalité chez les jeunes oiseaux.

Les pratiques qui peuvent avoir une interaction avec le Grand tétras en période de nidification sont principalement les pratiques sportives terrestres comme la randonnée, le ski, le VTT.

Profil altimétrique



Altitude min 1116 m
Altitude max 1332 m

Parking conseillé

Office de Tourisme de La Pesse

Lieux de renseignement

Office de Tourisme Haut-Jura Saint-Claude
3 place de l'Abbaye, 39200 Saint-Claude
Tel : +33 (0)3 84 45 34 24
<https://www.haut-jura-saint-claude.com/>



Sur votre route...



La Pesse - Le village (A)

La Pesse, nommée à l'époque La Haute-Molune, est née en 1832 par ordonnance de Louis-Philippe. Mais c'est en 1907 qu'à la demande des habitants du village un décret, signé par Clémenceau, officialisa le nom de La Pesse.

L'agriculture, l'élevage et la production de lait A.O.C., le tourisme et le sport en hiver comme en été, l'artisanat tourné vers les produits du bois sont la preuve de l'esprit d'entreprise et de performance écologique de la communauté villageoise.

Espaces et panoramas aux paysages ouverts et forestiers ; paradis des sports d'hiver qui tiennent une place importante dans l'activité locale (ski de fond et nordique, chiens de traîneaux, raquettes) ; cadre privilégié des performances de randonnée pédestre, équestre, à VTT ou à vélo ; forêts et roches préservées qui abritent une flore exceptionnelle et de nombreuses espèces sauvages (rapaces, chevreuils et biches, renards et lynx) et des zones d'étude et de protection de la forêt et du Grand Tétrás ; loisirs variés et originaux, élevages, de lamas.

A La Pesse, les hébergements aussi illustrent ce dynamisme et cette originalité : à côté des gîtes et chambres d'hôtes, des yourtes, des tipis, des roulottes, des cabanes perchées, des fermes traditionnelles restaurées avec passion.

Un grand souci de qualité et de tradition anime les lieux de restauration : restaurants, tables d'hôtes, fabrication de charcuteries et vente de fromages locaux.

La vie culturelle du village surprend par son dynamisme : quantité d'associations, une bibliothèque, des concerts, du théâtre ; de grands événements culturels ou sportifs (Festival Azimut, courses de ski nordique, La Forestière en VTT ou l'Ultra Trail UTTJ, le championnat belge de chiens de traîneaux, etc).

Le saviez-vous ?

La Pesse signifie l'épicéa en patois jurassien. En effet, un grand épicéa marquait l'entrée du village en 1907.

Crédit : CCHJSC - Stéphane GODIN



L'habitat dispersé (B)

L'habitat des Hautes Combes est typique du défrichement tardif des XIII^e et XIV^e siècles, puis XVI et XVII^e. La terre est acensée par l'abbaye de Saint-Claude en longues bandes perpendiculaires à la combe où chaque famille peut vivre en autarcie. Le bas de la combe est réserve à la prairie et au foin, les environs immédiats de la ferme aux céréales, le crêt au bois de chauffage et d'œuvre, ainsi qu'aux pâturages.
Crédit : Gilles Prost - PNRHJ



Grenier fort (C)

Né de l'ingéniosité des maîtres charpentiers, le grenier fort, qui domine la maison sur votre gauche, est également dépositaire de la mémoire du Haut-Jura. Garde-manger et coffre-fort, il contenait des grains, la nourriture et les semences, la garde-robe et les objets précieux, les outils et les écrits, biens essentiels, à l'abri du feu et des envieux. Comptabilité de la récolte, calendrier climatique, événements familiaux, sont souvent consignés sur ses murs. Pour visiter un grenier fort ? Rendez-vous à la Maison du Parc à Lajoux.
Crédit : Gilles Prost - PNRHJ

Fromagerie du Haut-Jura (D)

La fromagerie est le lieu où l'on va produire et/ou vendre du fromage (de sa propre production ou non)

Les fruitières sont des ateliers coopératifs de fabrication de fromages, généralement de longue conservation, comme du Comté par exemple. Selon une source proche du dossier, c'est parce que les producteurs du lait venaient mettre en commun le... fruit de leur travail en un même lieu.

Une fruitière est une fromagerie traditionnelle de montagne où est transformé du lait cru en fromage. Cette appellation est d'usage dans les massifs du Jura et des Alpes, tant en France qu'en Suisse. Les agriculteurs locaux mettent en commun le lait de leur troupeau dans un lieu de transformation mutualisé, souvent une petite coopérative, pour produire un fromage laitier de grande taille.



Lac de l'Embouteilleux (E)

Ce petit lac est en réalité une retenue d'eau sur un milieu tourbeux créée artificiellement en 1989 pour les besoins en eau potable des communes des Hautes-Combes.

Ses eaux se perdent dans un gouffre, anciennement aménagé d'une roue pour produire de l'énergie. Elles s'y retrouvent dans le Flumen, à près de 6 kilomètres au nord.

Ce site, où la baignade et la pêche sont interdites, invite par sa beauté à la contemplation et à l'écoute.

Crédit : Gilles Prost - PNRHJ