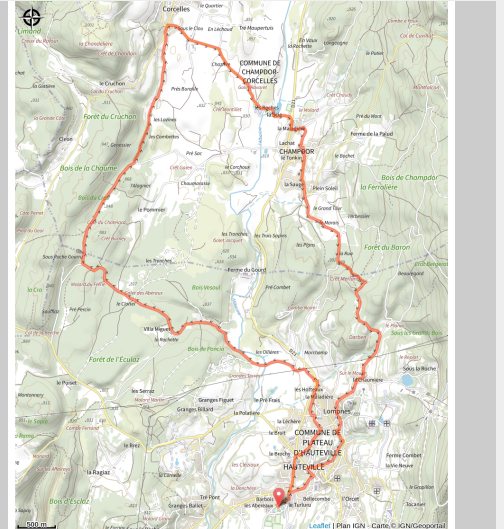


Une promenade entre Hauteville et le plan d'eau de Champdor

Haut-Bugey



(V.Allard)



L'Albarine et la pierre sur un plateau

Infos pratiques

Pratique : VTC VTCAE

Durée : 1 h 30

Longueur : 20.0 km

Dénivelé positif : 469 m

Difficulté : Facile

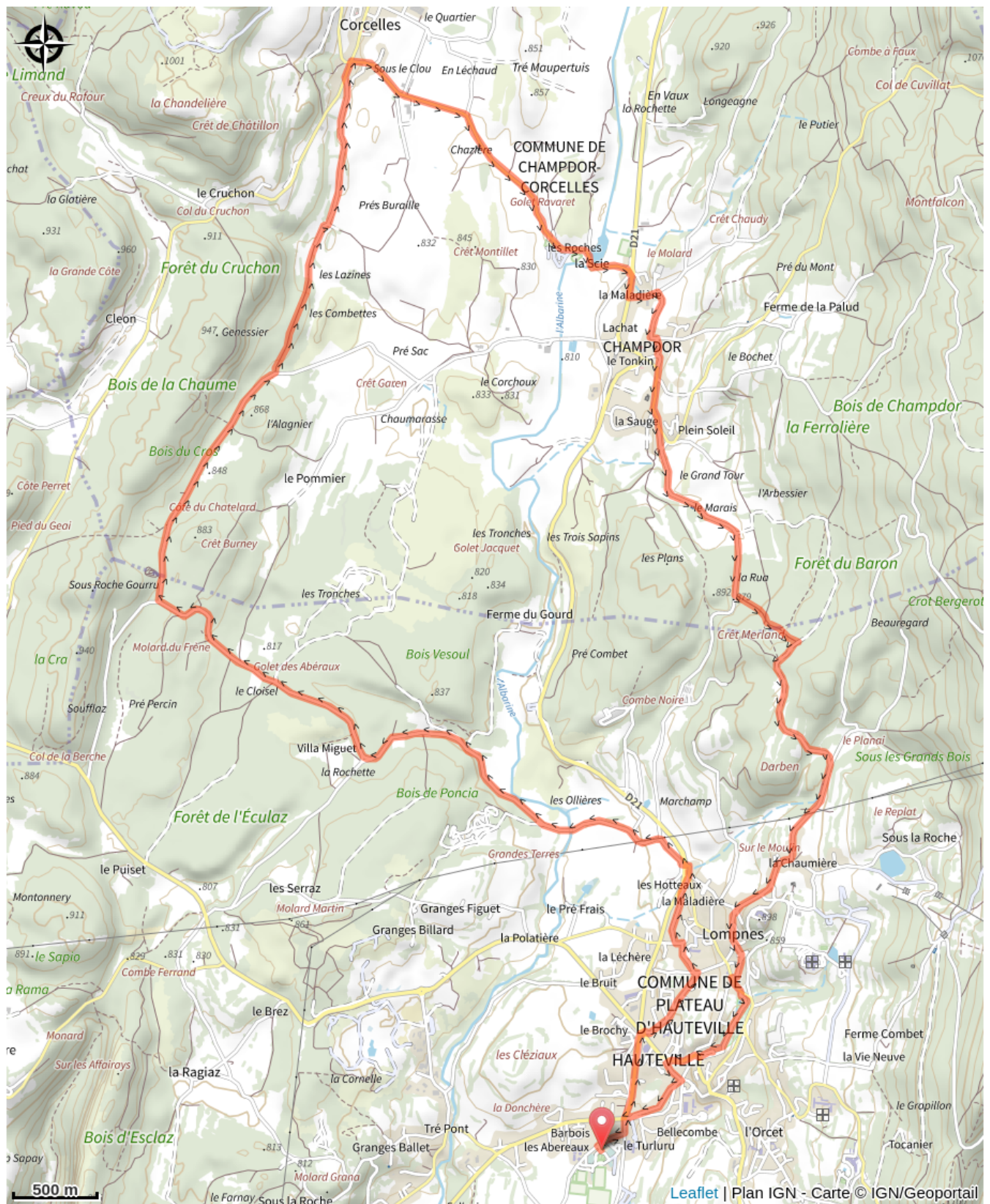
Type : Boucle Jurassic Vélo
Tours

Itinéraire

Départ : Hauteville-Lompnes (complexe sportif)
Arrivée : Hauteville-Lompnes (complexe sportif)

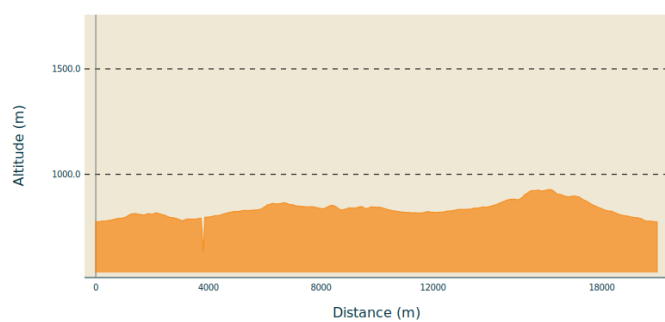
Un véritable voyage au cœur de l'eau... Circuit familial à la découverte des villages avec pause pique-nique, baignade ou pêche au plan d'eau de Champdor.

Sur votre route...



Toutes les informations pratiques

Profil altimétrique



Altitude min 634 m
Altitude max 928 m