Les lacs du Haut-Bugey

Haut-Bugey



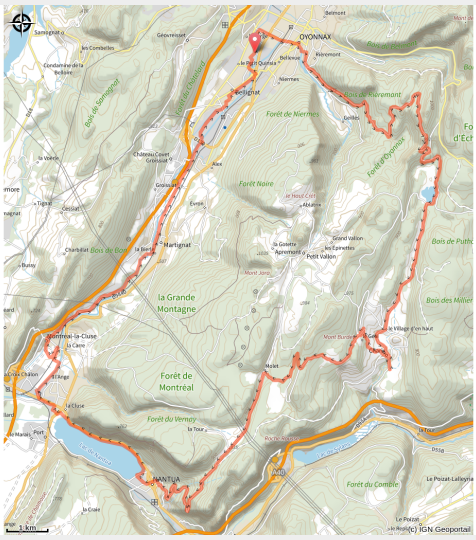

(V.Allard)

La voie du Lange et les lacs Genin et Nantua

Infos pratiques

Pratique : VTC VTCAE

Durée : 3 h

Longueur : 46.4 km

Dénivelé positif : 822 m

Difficulté : Moyen

Type : Boucle Jurassic Vélo Tours

Itinéraire

Départ : Oyonnax (Centre Nautique Robert Sautin)
Arrivée : Oyonnax (Centre Nautique Robert Sautin)

Un véritable voyage au cœur de l'eau… La voie du Lange et la cluse de Nantua vous guideront vers les perles du Haut-Bugey. La montée entre les sapins vous plongera dans l'atmosphère du lac Genin dit le petit Canada du Haut-Bugey. Puis, enserrées dans un décor de falaises calcaires, les eaux du lac de Nantua variant du bleu au vert foncé se dévoileront à vous. Enfin la voie douce du Lange vous ramène tranquillement à Oyonnax.

Sur votre route...

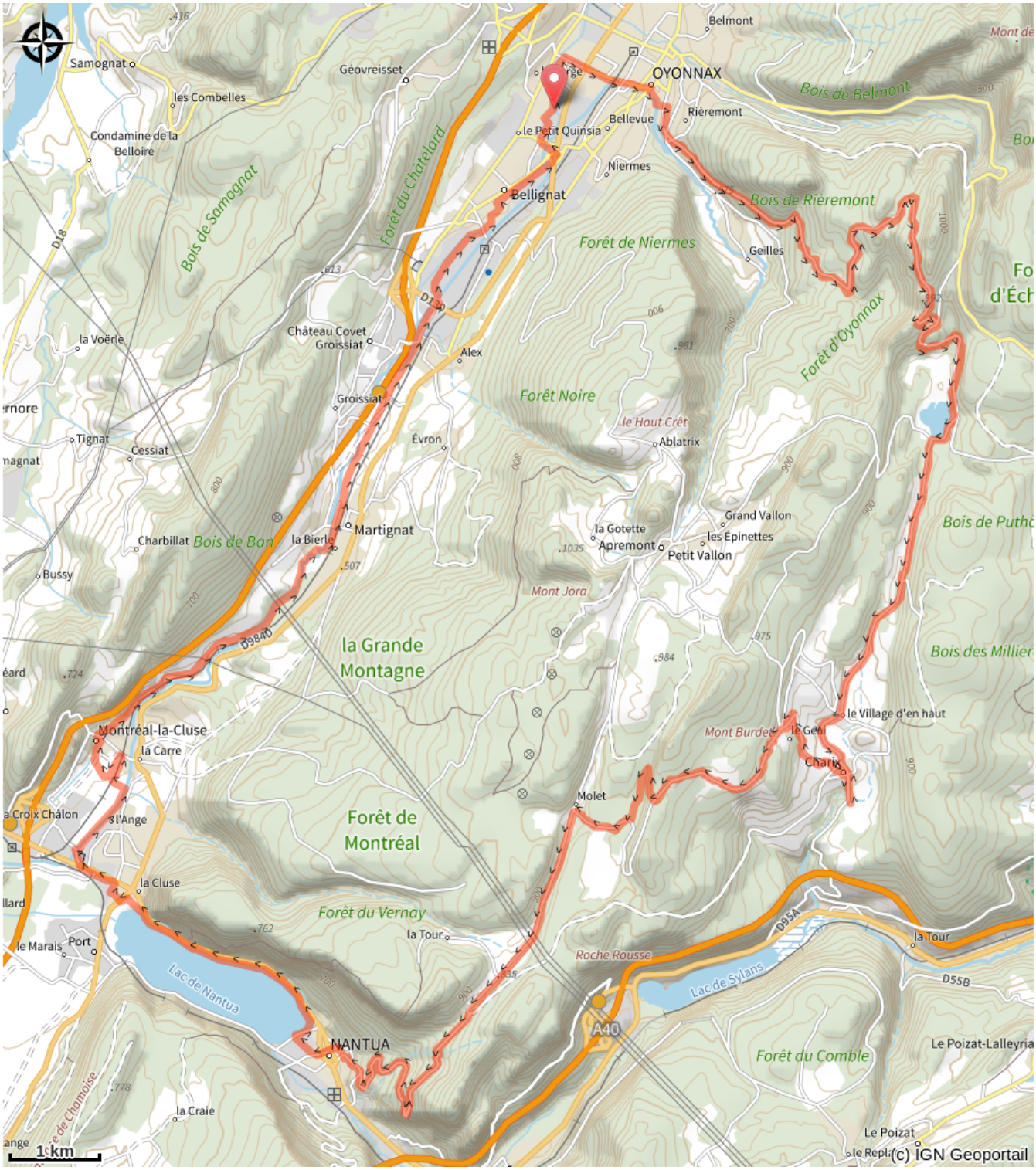

TEST POI HBA LAC DE NANTUA (A)

Toutes les informations pratiques

Profil altimétrique

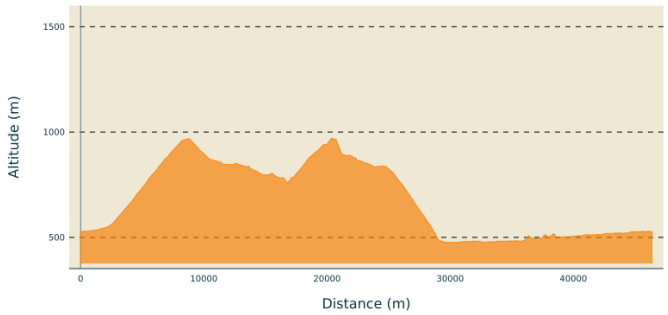

Altitude min 476 m
Altitude max 971 m

Sur votre route...

TEST POI HBA LAC DE NANTUA (A)

hfkhksdhfsdkfhsdfkdshffkhsdfhksdsdsdsd